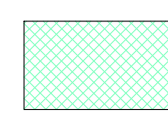
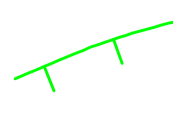














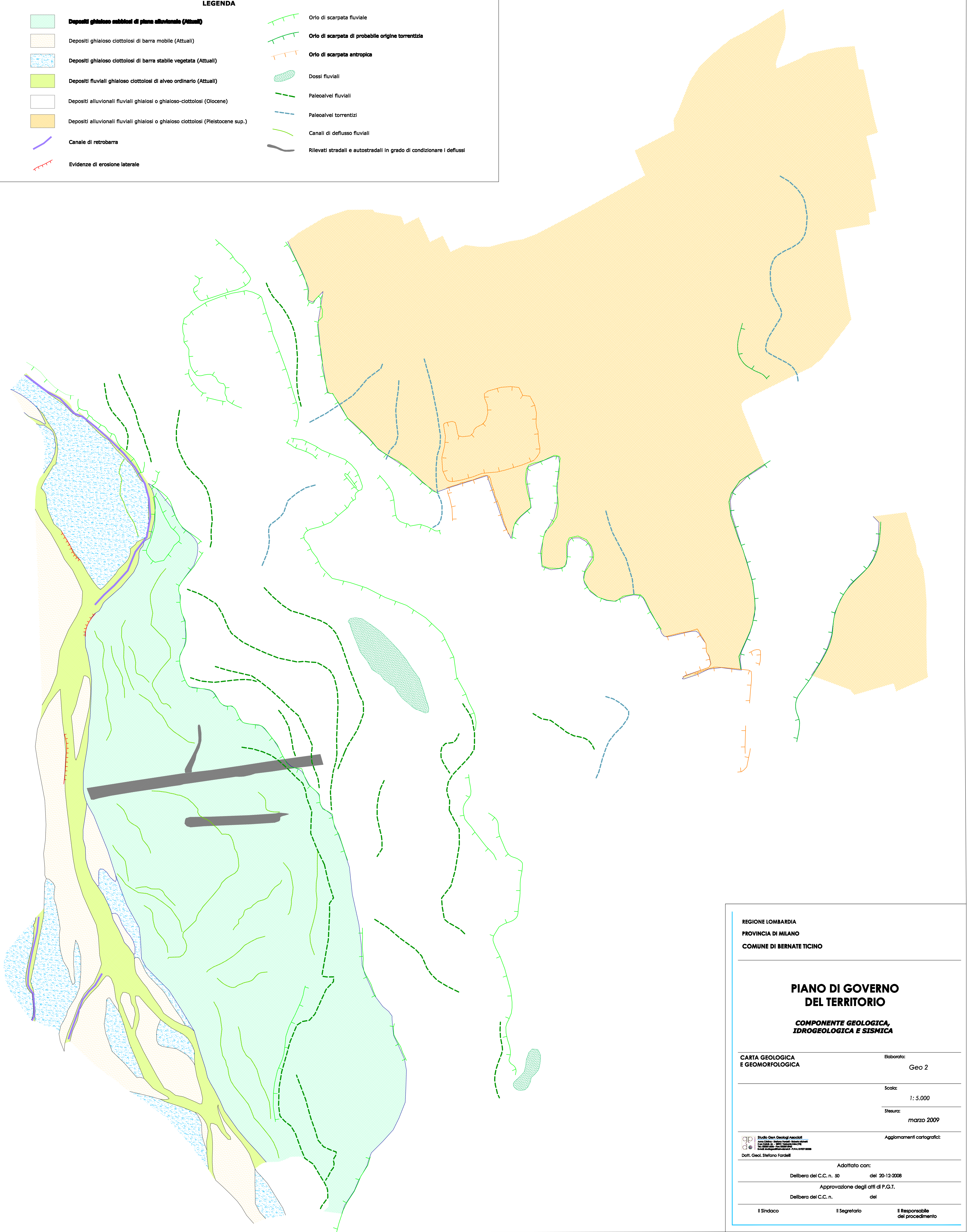


LEGENDA

- | | | | |
|---|---|---|--|
|  | Depositi ghiaioso sabbiosi di piano alluvionale (Attuali) |  | Orlo di scarpata fluviale |
|  | Depositi ghiaioso ciottolosi di barra mobile (Attuali) |  | Orlo di scarpata di probabile origine torrentizia |
|  | Depositi ghiaioso ciottolosi di barra stabile vegetata (Attuali) |  | Orlo di scarpata antropica |
|  | Depositi fluviali ghiaioso ciottolosi di alveo ordinario (Attuali) |  | Dossi fluviali |
|  | Depositi alluvionali fluviali ghiaiosi o ghiaioso-ciottolosi (Olocene) |  | Paleoalvei fluviali |
|  | Depositi alluvionali fluviali ghiaiosi o ghiaioso ciottolosi (Pleistocene sup.) |  | Paleoalvei torrentizi |
|  | Canale di retrobarra |  | Canali di deflusso fluviali |
|  | Evidenze di erosione laterale |  | Rilevati stradali e autostradali in grado di condizionare i deflussi |



REGIONE LOMBARDA
 PROVINCIA DI MILANO
 COMUNE DI BERNATE TICINO

**PIANO DI GOVERNO
 DEL TERRITORIO**

**COMPONENTE GEOLOGICA,
 IDROGEOLOGICA E SISMICA**

CARTA GEOLOGICA
 E GEOMORFOLOGICA

Elaborato: Geo 2

Scala: 1:5.000

Stesura: marzo 2009

Studio Gea Geologi Associati
 Via Caltanissetta, 10 - 20122 Milano
 Tel. 02 57491111 - Fax 02 57491112
 Email: info@studiogea.it - www.studiogea.it

Dott. Geol. Stefano Fardelli

Adottato con:
 Delibera del C.C. n. 50 del 20-12-2008

Approvazione degli atti di P.G.T.
 Delibera del C.C. n. del

Il Sindaco Il Segretario Il Responsabile
 del procedimento